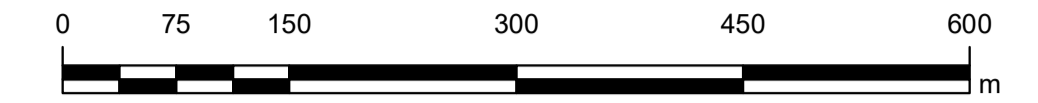



ÚZEMNÍ PLÁN KACEŘOV

Návrh



LEGENDA

	plochy stabilizované		plochy změn		hranice řešeného území
	hranice katastrálního území		W		označení veřejně prospěšných staveb s možností vyvlastnění i uplatnění předkupního práva
	označení veřejně prospěšných staveb a veřejně prospěšných opatření s možností pouze vyvlastnění		V		

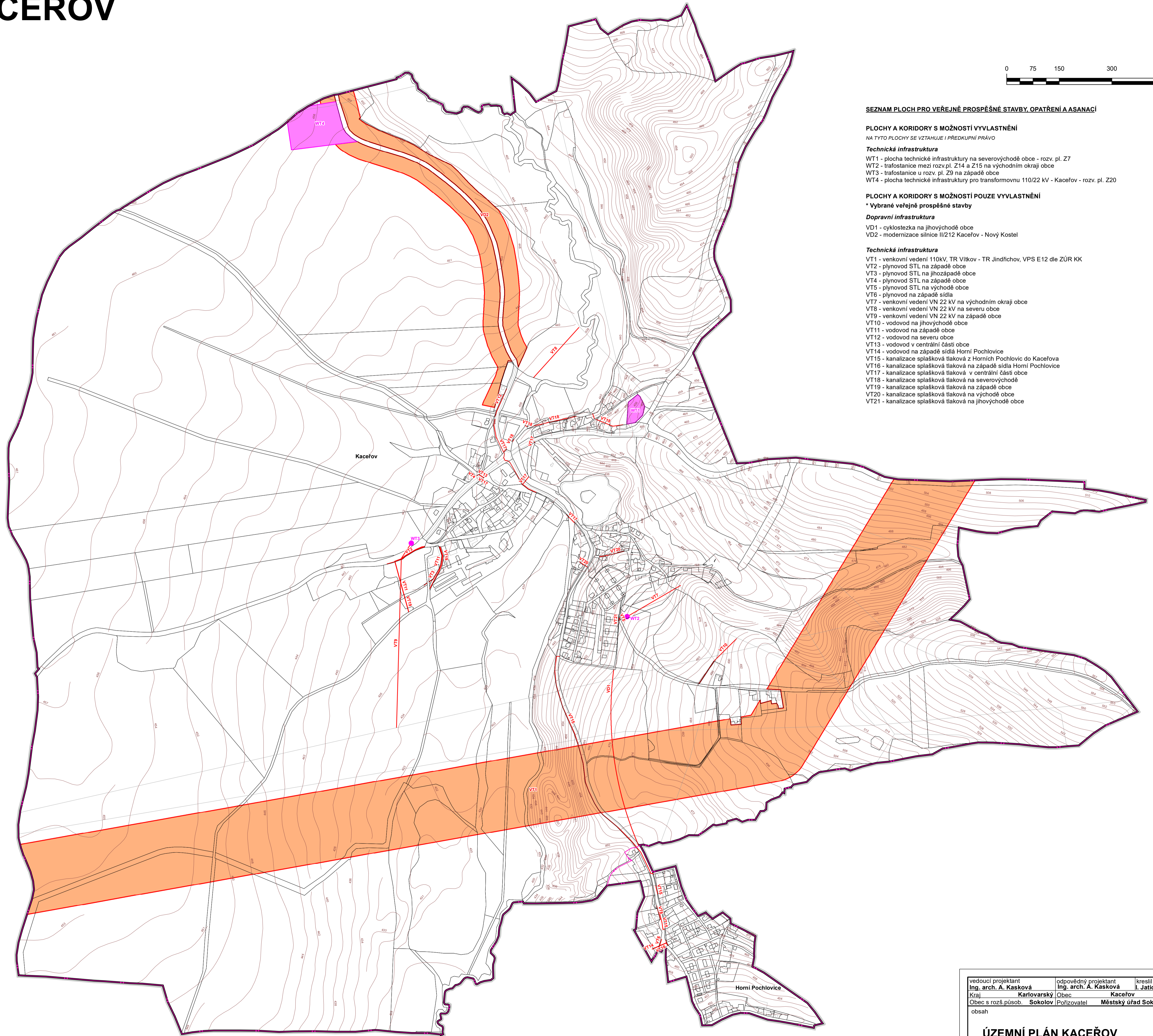
PLOCHY A KORIDORY S MOŽNOSTÍ VYVLASTNĚNÍ

NA TYTO PLOCHY SE VZTAHUJE I PŘEDKUPNÍ PRÁVO

	technická infrastruktura		WT	technická infrastruktura
	technická infrastruktura		WT	technická infrastruktura

PLOCHY A KORIDORY S MOŽNOSTÍ POUZE VYVLASTNĚNÍ

	dopravní infrastruktura		VD	dopravní infrastruktura
	technická infrastruktura		VT	technická infrastruktura
	technická infrastruktura		VT	technická infrastruktura



SEZNAM PLOCH PRO VEŘEJNĚ PROSPĚŠNÉ STAVBY, OPATŘENÍ A ASANACÍ

PLOCHY A KORIDORY S MOŽNOSTÍ VYVLASTNĚNÍ

NA TYTO PLOCHY SE VZTAHUJE I PŘEDKUPNÍ PRÁVO

Technická infrastruktura

- WT1 - plocha technické infrastruktury na severovýchodě obce - rozv. pl. Z7
- WT2 - trafostanice mezi rozv.pl. Z14 a Z15 na východním okraji obce
- WT3 - trafostanice u rozv. pl. Z9 na západě obce
- WT4 - plocha technické infrastruktury pro transformovnu 110/22 kV - Kaceřov - rozv. pl. Z20

PLOCHY A KORIDORY S MOŽNOSTÍ POUZE VYVLASTNĚNÍ

* Vybrané veřejně prospěšné stavby

Dopravní infrastruktura

- VD1 - cyklostezka na jihovýchodě obce
- VD2 - modernizace silnice II/212 Kaceřov - Nový Kostel

Technická infrastruktura

- VT1 - venkovní vedení 110kV, TR Vřtkov - TR Jindřichov, VPS E12 dle ZÜR KK
- VT2 - plynovod STL na západě obce
- VT3 - plynovod STL na jihozápadě obce
- VT4 - plynovod STL na západě obce
- VT5 - plynovod STL na východě obce
- VT6 - plynovod na západě sídla
- VT7 - venkovní vedení VN 22 kV na východním okraji obce
- VT8 - venkovní vedení VN 22 kV na severu obce
- VT9 - venkovní vedení VN 22 kV na západě obce
- VT10 - vodovod na jihovýchodě obce
- VT11 - vodovod na západě obce
- VT12 - vodovod na severu obce
- VT13 - vodovod v centrální části obce
- VT14 - vodovod na západě sídlí Horní Pochlovice
- VT15 - kanalizace splašková tlaková z Horních Pochlovic do Kaceřova
- VT16 - kanalizace splašková tlaková na západě sídla Horní Pochlovice
- VT17 - kanalizace splašková tlaková v centrální části obce
- VT18 - kanalizace splašková tlaková na severovýchodě
- VT19 - kanalizace splašková tlaková na západě obce
- VT20 - kanalizace splašková tlaková na východě obce
- VT21 - kanalizace splašková tlaková na jihovýchodě obce

vedoucí projektant Ing. arch. A. Kasková	odpovědný projektant Ing. arch. A. Kasková	kreslil J. Jatišová
Kraj: Karlovarský	Obec: Kaceřov	
Obec s rozš.působ.: Sokolov	Pořizovatel: Městský úřad Sokolov	
obsah	datum X./2022	stupeň Úprava pro opak. VP
ÚZEMNÍ PLÁN KACEŘOV Návrh	č. zak. 1903 - IV.	výkres číslo 3
Výkres veřejně prospěšných staveb, opatření a asanací	měřítko 1:5 000	